

Spotkanie otwierające



Projekt współfinansowany ze środków Unii Europejskiej w ramach Programu Operacyjnego Pomoc Techniczna 2014-2020





Plan spotkania

1. Dąbrowski Budżet Obywatelski.
2. Diagnoza osiedla.
3. Partycypacyjne wypracowanie pakietów rewitalizacyjnych w osiedlach na rok 2020.
4. Uwagi techniczne.

Czas trwania: ok 120 min.

-
- a) Akcja Edukacyjno - Informacyjna,
 - b) Zgłaszanie projektów,
 - c) Weryfikacja formalna i merytoryczno-prawna,
 - d) Odwołania autorów projektów,
 - e) Głosowanie mieszkańców na projekty,
 - f) Ogłoszenie wyników głosowania,
 - g) Ewaluacja i monitoring.

BO



Schemat działania BODG

www.bo.dabrowa-gornicza.pl



Diagnoza osiedla



- a) zadania zrealizowane na osiedlu z budżetu gminy w latach ubiegłych, w tym z Dąbrowskiego Budżetu Partycypacyjnego,
- b) planowane zadania do realizacji z budżetu gminy,
- c) problemy i potrzeby mieszkańców, słabe i mocne strony osiedla.

Granica osiedla





dialog / otwartość / zaangażowanie



Aktywna
Dąbrowa

Planowane inwestycje

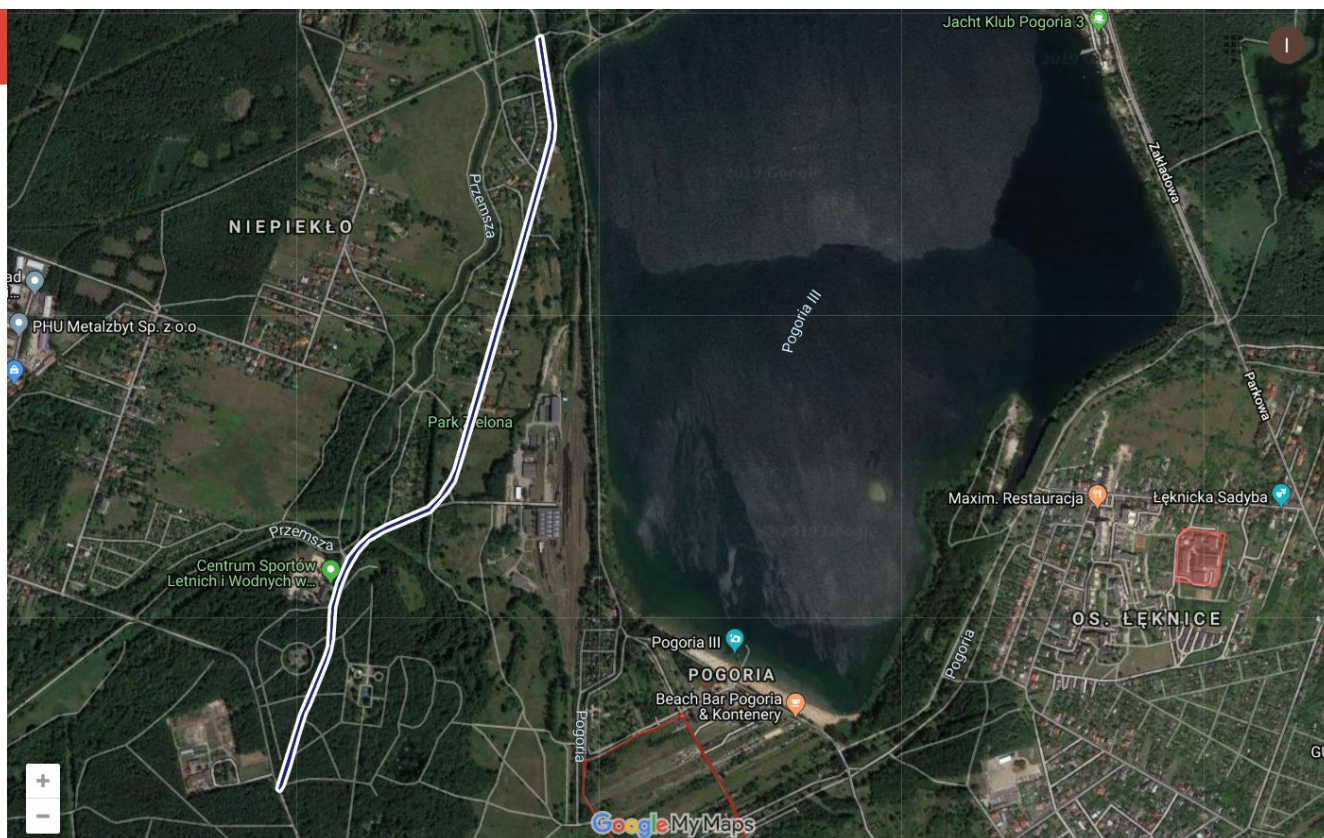
← Przebudowa odcinków dróg DW 7...

nazwa

Przebudowa odcinków dróg DW 790, Letniej, Ratanice i Kazimierzowskiej

opis

2019 - 8 000 000 zł, 2020 - 9 000 000 zł, 2021 - 7 900 000 zł, 2022 - 2 000 000 zł, 2023 - 2 300 000 zł.



Planowane inwestycje

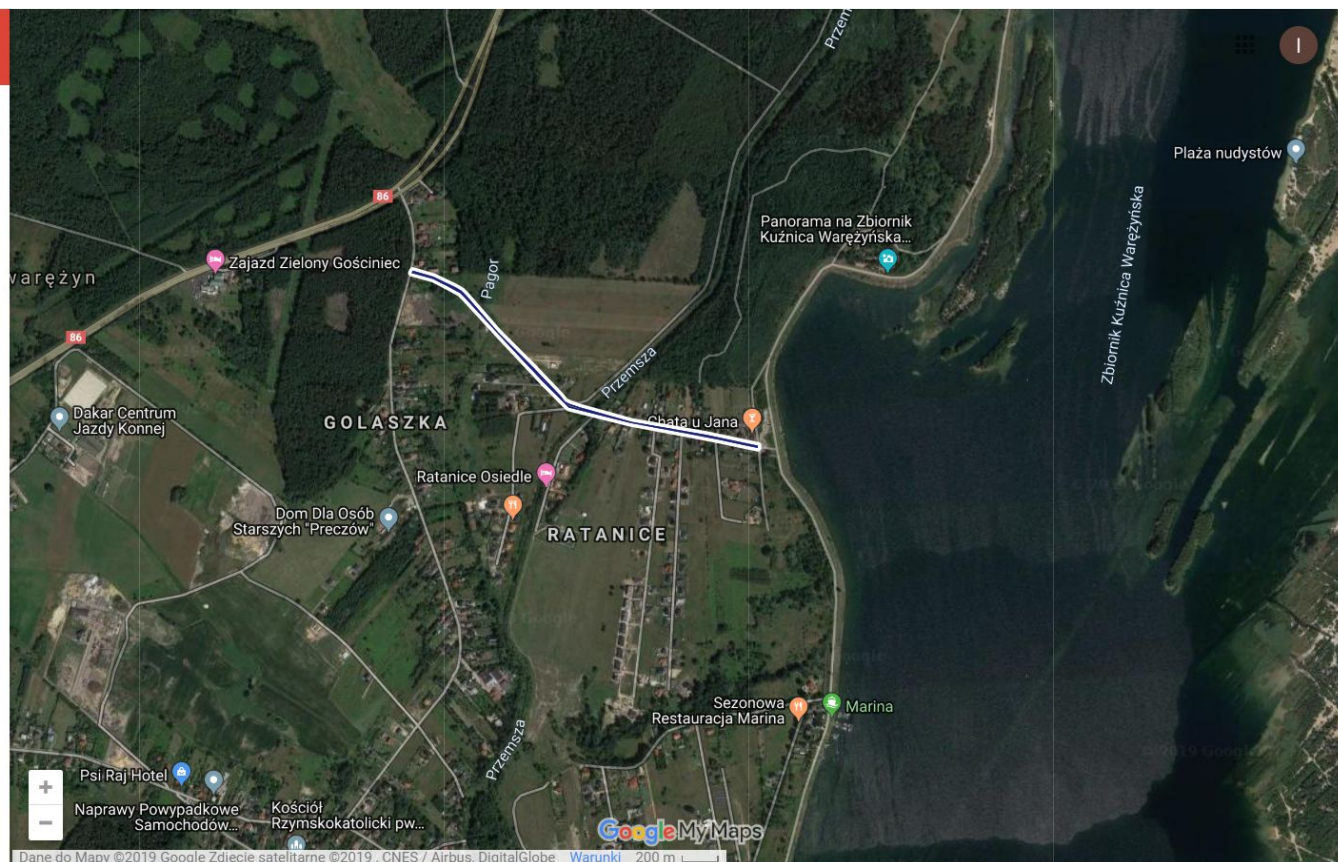
← Przebudowa odcinków dróg DW 790, Letniej, Ratanice i Kazimierzowskiej

nazwa

Przebudowa odcinków dróg DW 790, Letniej, Ratanice i Kazimierzowskiej

opis

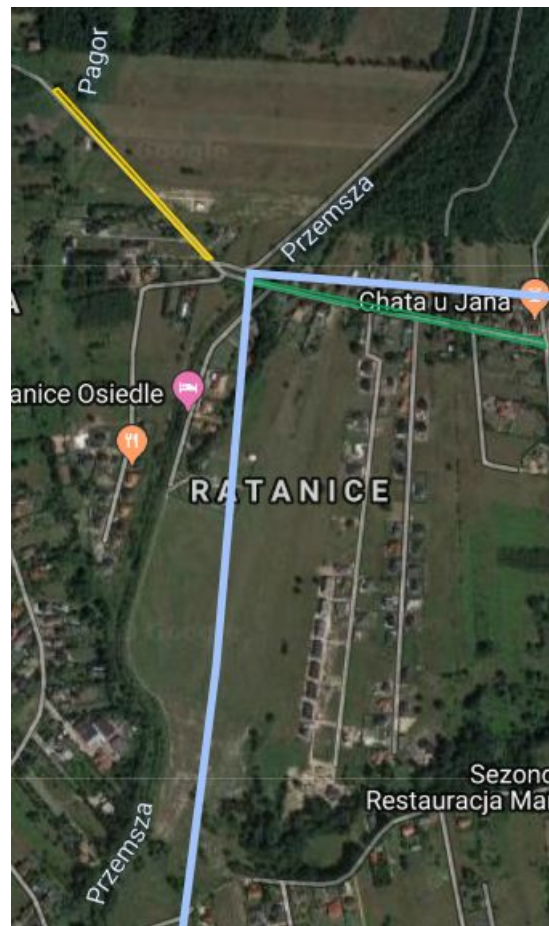
8 000 000 zł



Zrealizowane inwestycje

1. Budowa chodnika wraz ze ścieżką rowerową (ul. Ratanice).
2. Rozbudowa linii oświetlenia ulicznego ulicy Ratanice -
dobudowanie dwóch słupów wirowanych, montaż linii
napowietrznej, montaż 6 opraw oświetleniowych (ul.
Ratanice - od ul. Polnej).

Zrealizowane inwestycje

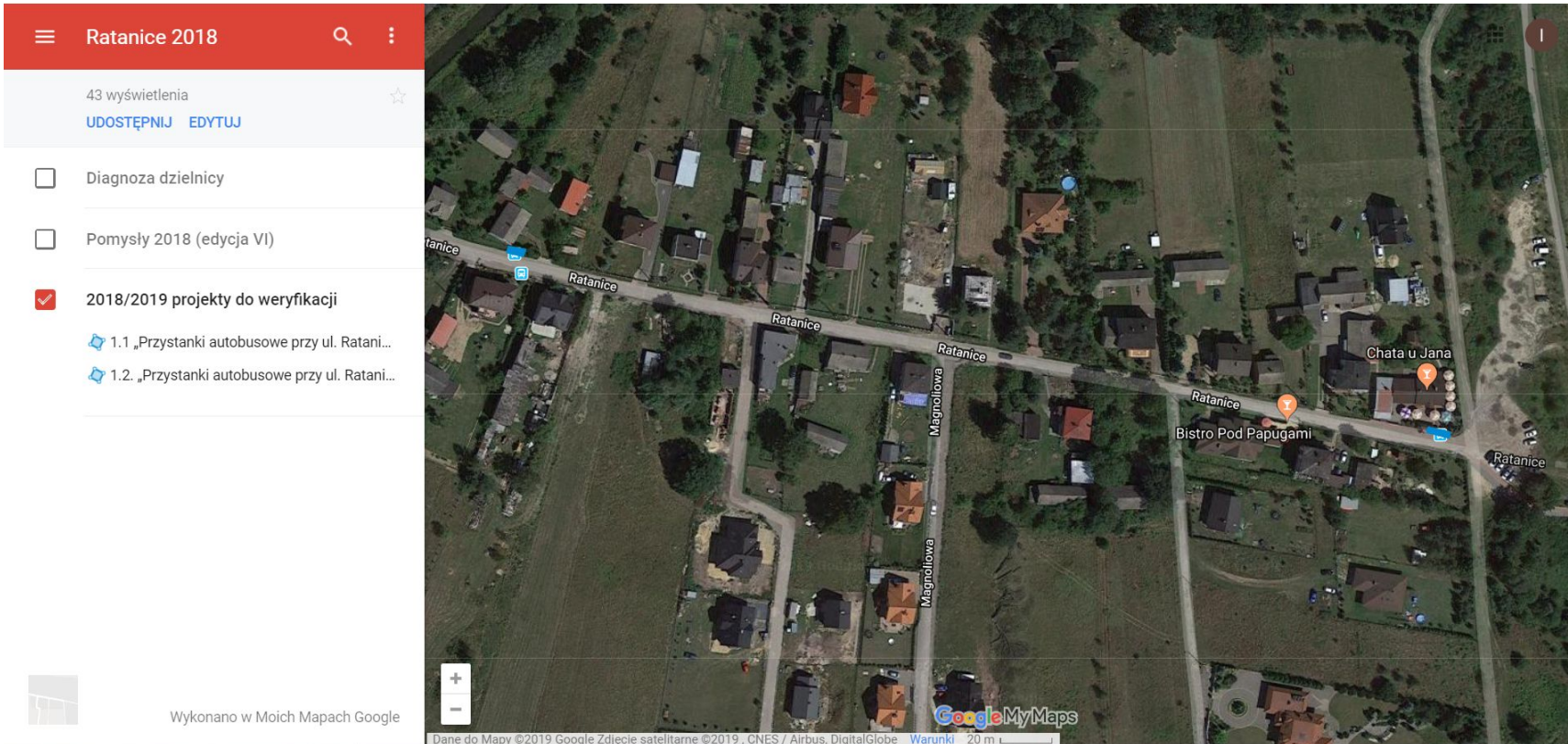


Inwestycje w trakcie realizacji

1. Przystanki autobusowe przy ul. Ratanice: wykonanie chodników z kostki betonowej na dwóch przystankach autobusowych, montaż ławek i koszy na odpady.

Stan realizacji: **Przygotowano materiały do wszczęcia postępowania przetargowego.**

W trakcie realizacji



Ratanice 2018 🔍 ⋮

43 wyświetlenia ☆
[UDOSTĘPNIJ](#) [EDYTUJ](#)

- Diagnostyka dzielnicy
- Pomysły 2018 (edycja VI)
- 2018/2019 projekty do weryfikacji**
 - 📍 1.1 „Przystanki autobusowe przy ul. Ratani...
 - 📍 1.2 „Przystanki autobusowe przy ul. Ratani...

Wykonano w Moich Mapach Google

Dane do Mapy ©2019 Google Zdjęcie satelitarne ©2019 . CNES / Airbus, DigitalGlobe [Warunki](#) 20 m

Map labels: Ratanice, Magnoliowa, Chata u Jana, Bistro Pod Papugami

Wyniki mapowania



Podczas poprzedniej edycji Budżetu Partycypacyjnego odbyło się “mapowanie osiedla”. Mieszkańcy, metodą warsztatową, wskazywali na:

- ważne miejsca na osiedlu, jego mocne strony
- obszary problemowe, słabe strony osiedla

Przyjazna przestrzeń



1. Ograniczona od dużego ruchu samochodów;
2. Bezpieczna;
3. Spokojna;
4. Blisko natury;
5. Każdy mieszkaniec znajdzie w tej przestrzeni coś dla siebie;
6. Zielona.

Ważne miejsca

- Pogoria, ścieżka rowerowa, rzeka, las.
- Dzielnica położona jest przy Pogorii.
- Cisza i spokój (tereny położone przy lesie, np. ul. Migdałowa).
- Tereny do rekreacji i wypoczynku.
- Blisko do lasu.
- Przeptywająca rzeka.
- Bliskość natury (żaby).

Obszary problemowe

- brak miejsca, gdzie mogłyby się bawić dzieci (placu zabaw itp.),
- brak miejsca do spotkań mieszkańców,
- zły stan dróg głównych,
- brak kanalizacji,
- droga Ratanice jest w fatalnym stanie, bardzo zniszczone krawędzie drogi, osypujące się pobocze drogi oraz dziurawa i wąska droga,
- brak miejsca do zawracania na końcu ulicy Ratanice. W tym miejscu jest piaszczysty, dziurawy plac. Podłoże bardzo się kurzy, gdy jest sucho, co jest bardzo uciążliwe dla okolicznych domów. Ponadto gdy jest mokro na placu jest błoto, które zostaje nanoszone na drogę, co pogłębia zły stan drogi.

Diagnoza osiedla



Na podstawie “mapowania osiedla” z poprzedniej edycji DBP oraz sondaży przeprowadzonych z mieszkańcami na osiedlu rozpoznano:

- ciągi tranzytowe (bariery przestrzenne)
- ciągi spacerowe

link do mapy diagnozy dzielnicy:
<https://www.google.com/maps/d/u/0/edit?mid=19Tx9uA0DQyRBCfsAJecdcSTBqQgs790t&ll=50.36732700839417%2C18.84642612385187&z=17>



dialog / otwartość / zaangażowanie



Aktywna
Dąbrowa

Ciągi spacerowe





dialog / otwartość / zaangażowanie



Aktywna
Dąbrowa

Ciągi tranzytowe





Oferta rekreacyjna osiedla

dialog / otwartość / zaangażowanie

Aktywna
Dąbrowa

Brak oferty rekreacyjnej.

Czym jest DBP?



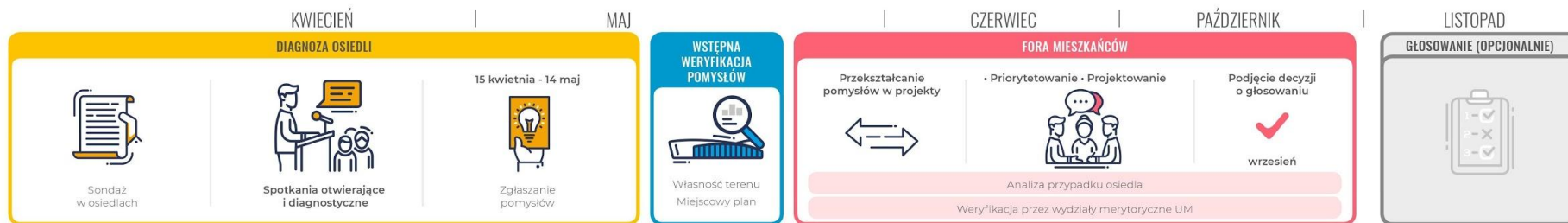
Budżet Partycypacyjny to forma konsultacji społecznych w sprawie przeznaczenia części pieniędzy z budżetu miasta na pomysły zgłaszane przez mieszkańców.

Czym jest DBP?



Schemat Działania VII edycji

www.twojadabrowa.pl



Inne formy działań



Inicjatywa lokalna

NaprawmyTo.pl

Inicjatywa Lokalna



Mechanizm który pozwala na wspólną realizację projektów z urzędem miasta. Polega na tym, że zgłasza się swój pomysł do tej instytucji, a ona wspiera Twoje działania finansowo lub rzeczowo. Ty i sąsiedzi zapewniacie wkład własny, np. narzędzia.

Wniosek można złożyć osobiście lub za pośrednictwem organizacji pozarządowej, spółdzielni.

Ratanice



liczba mieszkańców

219

kwota przeznaczona na dzielnicę
w ramach DBP 2.0 w roku 2020

40 185,69 zł



Zgłaszanie pomysłów

1. Termin zgłaszania pomysłów: **15 KWIETNIA - 14 MAJA**

2. Formularz na kartce formatu A4.

3. Sposób zgłaszania pomysłów:

- listownie (na adres: Urząd Miejski, 41-300 Dąbrowa Górnicza, ul. Graniczna 21 z adnotacją na kopercie „Budżet Partycypacyjny”),
- osobiście (w Urzędzie Miejskim w Dąbrowie Górniczej w Biurze Obsługi Interesantów ul. Graniczna 21 (stanowisko „Informacja”) oraz w Punktach Konsultacyjnych),
- mailowo (na adres wskazany w ogłoszeniu, w formie zeskanowanych oryginalnych dokumentów).

Formularz będzie dostępny na stronie www.twojadabrowa.pl

Uwagi techniczne



1. Nazwy projektów - nie używać wymyślnych czy poetyckich. Preferowane proste nazwy: Remont chodnika przy ul. Stawowej 34, czy Budowa parkingu przy ul. Tysiąclecia 73.

Zgłoś się do swojego
animatora osiedlowego!

ilona.baranska.dbp@gmail.com

Dziękuję za uwagę



Projekt współfinansowany ze środków Unii Europejskiej w ramach Programu Operacyjnego Pomoc Techniczna 2014-2020





ZAPRASZAM NA KOLEJNE SPOTKANIE

21.05. (WTOREK)
GODZ. 17:00

**CENTRUM SPORTÓW LETNICH I
WODNYCH**